



**КОМИТЕТ ИМУЩЕСТВЕННЫХ ОТНОШЕНИЙ
АДМИНИСТРАЦИИ ПЕРМСКОГО МУНИЦИПАЛЬНОГО ОКРУГА**

Разрешение на использование земель или земельного участка,
находящегося в муниципальной собственности или государственная
собственность на которые не разграничена

16.12.2025

№ 37

Пермский муниципальный округ
Пермский край

Выдано Обществу с ограниченной ответственностью «ЛУКОЙЛ-ПЕРМЬ»
(ИНН 5902201970, КПП 997150001, ОГРН 1035900103997, место
нахождения: 614990, Российская Федерация, г. Пермь, ул. Ленина, д. 62).

На право использования земель или земельных участков площадью
7452 кв.м., в соответствии с приложенной схемой границ земельных участков
(Приложение № 1)

В целях: «Проведение ремонтных работ на участке нефтепровода
«Кыласово-ПНОС» (ПК131+00)»

Срок использования: 11 месяцев.

Особые условия использования:

1. Данное разрешение не дает право на строительство или реконструкцию
объектов капитального строительства.

2. В случае, если использование земель или земельного участка, либо его
части, на основании данного разрешения привело к порче либо уничтожению
плодородного слоя почвы в границах таких земель или земельного участка,
либо его части, лицо, которому выдано данное разрешение обязано:

1) привести такие земли или земельный участок, либо его части в
состояние, пригодное для их использования в соответствии с разрешенным
использованием;

2) выполнить необходимые работы по рекультивации таких земель или
земельного участка, либо его части.

Председатель комитета

(подпись, печать)

Е.А. Демидова



СХЕМА

предполагаемых к использованию земель или части земельного участка

Объект: «Проведение ремонтных работ на участке нефтепровода «Кыласово-ПНОС» (ПК131+00)»		
Местоположение: Пермский край, Пермский муниципальный округ		
Площадь земельного участка <u>7452 м²</u>		
Категория земли: земли сельскохозяйственного назначения		
Вид разрешенного использования:-		
Кадастровый номер: 59:32:5160006, 59:32:5160006:2720		
Система координат МСК-59, зона 2		
Участок 1		
Площадь земельного участка <u>4987 м²</u>		
Обозначение характерных точек границ	Координаты, м	
	X	Y
1	2	3
1	478137.74	2250747.13
2	478138.00	2250747.22
3	478141.77	2250749.55
4	478138.62	2250756.11
5	478123.84	2250775.91
6	478116.96	2250784.41
7	478097.37	2250779.00
8	478075.42	2250772.44
9	478070.45	2250770.67
10	478067.20	2250768.82
11	478063.71	2250766.26
12	478059.55	2250762.09
13	478054.48	2250758.31
14	478049.89	2250756.31
15	478042.64	2250754.02
16	478034.92	2250790.94
17	478026.36	2250787.32
18	478012.91	2250776.12
19	478005.90	2250774.36
20	478003.66	2250764.91
21	477996.71	2250759.27
22	477989.89	2250760.81
23	477974.55	2250770.94
24	477969.60	2250766.31
25	477958.09	2250763.11
26	477953.78	2250752.16
27	477958.24	2250747.25
28	477955.37	2250743.09
29	477940.36	2250743.20
30	477934.28	2250741.13
31	477928.37	2250726.56
32	477921.64	2250726.87

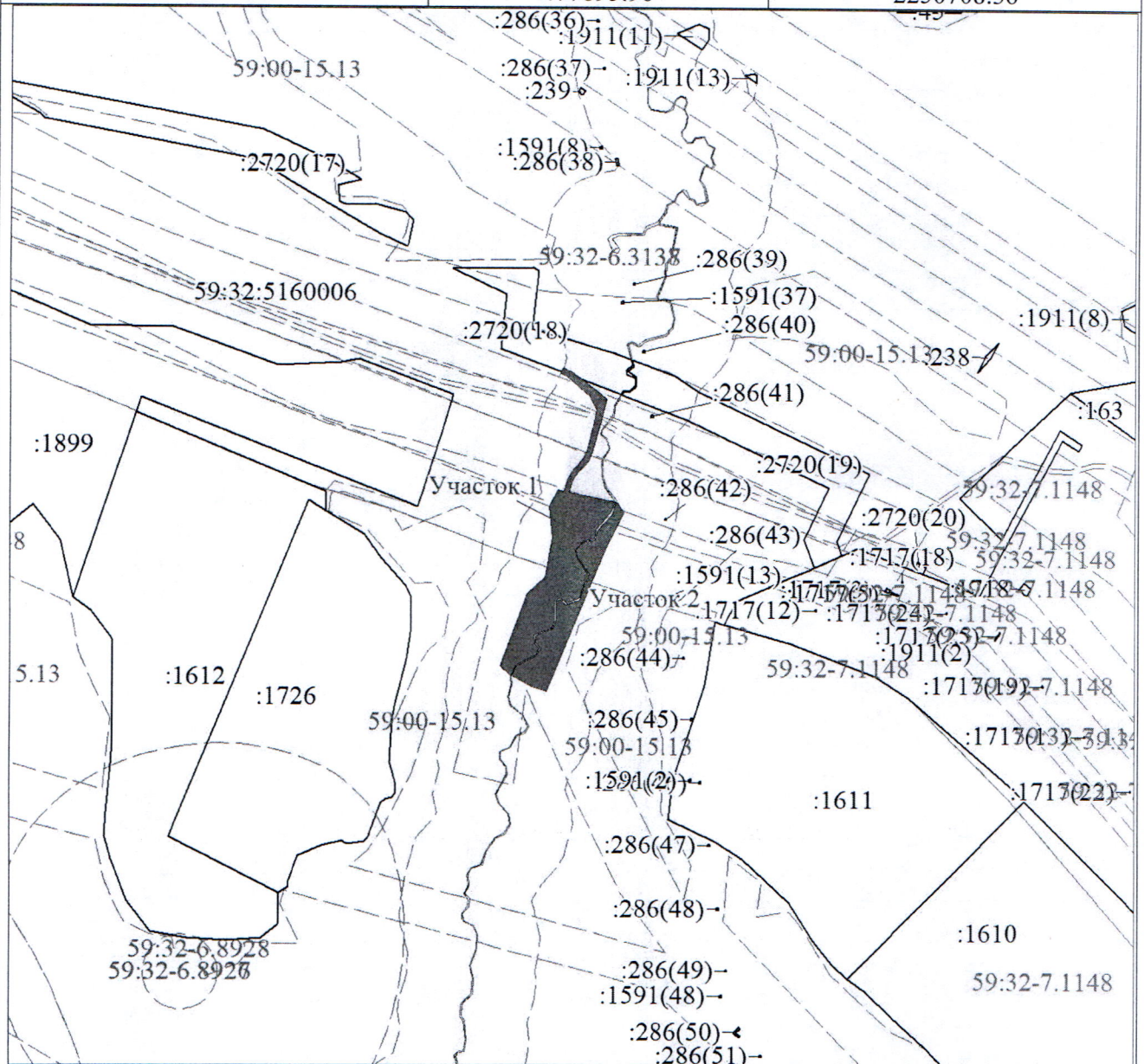
33	477917.78	2250731.00
34	477912.67	2250727.97
35	477904.43	2250711.76
36	477896.32	2250707.68
37	477896.93	2250706.53
38	477903.56	2250699.25
39	477961.24	2250720.92
40	477974.66	2250735.00
41	478006.66	2250741.07
42	478031.82	2250738.56
43	478044.46	2250745.30
44	478043.49	2250749.94
45	478051.97	2250752.63
46	478057.73	2250755.13
47	478062.48	2250758.93
48	478065.81	2250762.25
49	478070.17	2250765.42
50	478076.15	2250768.15
51	478096.28	2250773.09
52	478108.85	2250775.97
53	478119.29	2250771.08
54	478135.06	2250752.60
1	478137.74	2250747.13

Участок 2

Площадь земельного участка 2465 м²

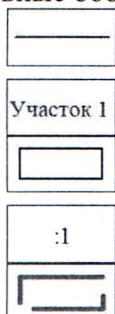
Обозначение характерных точек границ	Координаты, м	
	X	Y
1	2	3
55	477895.96	2250708.36
56	477903.75	2250712.15
57	477911.82	2250728.31
58	477917.38	2250732.10
59	477922.13	2250727.52
60	477927.98	2250727.43
61	477933.75	2250741.85
62	477940.71	2250743.95
63	477954.92	2250744.17
64	477957.09	2250747.22
65	477952.85	2250752.01
66	477956.58	2250763.16
67	477969.11	2250767.06
68	477974.55	2250772.03
69	477990.39	2250761.38
70	477996.50	2250760.26
71	478002.65	2250765.23
72	478004.72	2250774.98
73	478012.46	2250776.91
74	478025.27	2250788.43
75	478034.75	2250791.76
76	478034.41	2250793.39

77	478026.48	2250798.20
78	477996.82	2250783.67
79	477883.07	2250736.73
80	477888.01	2250723.42
55	477895.96	2250708.36



Масштаб 1:5000


Условные обозначения:



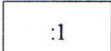
Часть границы, местоположение которой определено при выполнении кадастровых работ

Участок 1


Надписи вновь образованного земельного участка





Часть границы, сведения ЕГРН о которой позволяют однозначно определить ее положение на местности



Надписи кадастрового номера земельного участка



Граница охранной зоны

орнальна	Обозначение границы охранной зоны
	Граница территориальной зоны.
пцального	Обозначение границы территориальной зоны
	Граница кадастрового квартала
29:1430301	Обозначение кадастрового квартала